





24º Grande Prémio Alves Barbosa

2ª ETAPA - Coimbra- Montemor-O-Velho- 83,3Km
15/09/2024 - Domingo - 10H00

Concentração: Porta Férrea da Universidade de Coimbra (GPS: 40°347350,-8,587756)
Chegada: Montemor o Velho (GPS:40°175852,-8,682778)

KM Percorridos	KM A percorrer	ALT	Percurso	ALT	Horários de passagem		
					36Km	38Km	
	3,2		Partida Simbólica - Porta Férrea da Universidade de Coimbra			10:00	10:00
			Frente- Rua Martim de Freitas				
			Estátua D. Dinis				
			Rotunda do Papa à esquerda				
			Rua Alexandre Herculano				
			Direita- Praça da República				
			Esquerda para Avenida Sá da Bandeira				
			Rua Olímpio Nicolau R. Fernandes				
			À direita- Rua da Sofia				
			À esquerda para Rua João Machado				
			Semáforos- Rotunda à esquerda- Av. Fernão de Magalhães				
			Direita- Rua António Granjo				
			Direita- Av. Emídio Navarro				
			Direita para Ponte de Santa Clara				
			Direita para Avenida de Coimbra				
0,0	83,3	2,0	Coimbra- Partida Real - Junto Estádio			10:00	10:00
0,7	82,6	0,0	Rotunda em frente			10:01	10:01
0,7	82,6	2,0	Direita 1ª Saída			10:01	10:01
1,1	82,2	5,0	Rotunda em Frente			10:01	10:01
5,2	78,1	6,0	Pontão A1			10:08	10:08
6,0	77,3	6,0	PEREIRA DO CAMPO			10:10	10:09
14,6	68,7	4,0	Canal - Direita Ponte			10:24	10:23
14,7	68,6	5,0	Passagem Superior - C - Ferro - Esquerda			10:24	10:23
14,8	68,5	5,0	Rotunda Direita - Alfarelos			10:24	10:23
15,0	68,3	2,0	Bifurcação Esquerda - Condeixa			10:25	10:23
16,3	67,0	5,0	Cruzamento Direita - Alfarelos			10:27	10:25
16,4	66,9	0,0	Rotunda - Frente			10:27	10:25
16,7	66,6	2,0	Esquerda - Alfarelos			10:27	10:26
17,4	65,9	50,4	Meta Montanha- 3ª Categoria			10:29	10:27
20,6	62,7	50,0	Alfarelos - Placa			10:34	10:32
22,8	60,5	50,0	Rotunda em Frente - 2ª Saída			10:38	10:36
23,3	60,0	44,0	Rotunda 3ª saída			10:38	10:36
24,8	58,5	38,0	Ponte Estreita			10:41	10:39
26,8	56,5	50,0	Início Súbida - Marujal			10:44	10:42
28,8	54,5	47,0	Vila Nova da Barca - Placa			10:48	10:45
29,0	54,3	50,0	Meta Montanha - 2ª categoria			10:48	10:45
30,5	52,8	43,0	VERRIDE			10:50	10:48
31,3	52,0	39,0	Cruzamento Direita - EREIRA			10:52	10:49
31,4	51,9	33,0	Descida Perigosa			10:52	10:49

33,0	50,3	42,0	Ponte RIO			10:55	10:52
33,4	49,9	36,0	EREIRA PLACA			10:55	10:52
33,9	49,4	62,0	Cruzamento Direita			10:56	10:53
34,1	49,2	45,0	Meta Volante - Café Garfo	MV		10:56	10:53
34,3	49,0	58,0	Curva à Esquerda			10:57	10:54
35,3	48,0	43,0	Ponte Estreita			10:58	10:55
37,3	46,0	39,0	Quinhendros - EN111			11:02	10:58
39,0	44,3	43,0	Semáforos à Direita - Castelo			11:05	11:01
			INICIO DESCARTE				
40,0	43,3	35,0	Montemor o Velho - Direita			11:06	11:03
40,4	42,9	39,0	Esquerda			11:07	11:03
41,0	42,3	15,0	Meta Volante	MV		11:08	11:04
			FIM DESCARTE				
41,4	41,9	60,0	Rotunda Tudo Pela Esquerda			11:09	11:05
41,5	41,8	21,0	Rotunda Frente			11:09	11:05
41,7	41,6	80,0	Rotunda Frente - Início Súbida			11:09	11:05
42,7	40,6	94,0	Meta Montanha 3ª Categoria - Miradouro			11:11	11:07
44,6	38,7	81,0	TORRE - PLACA			11:14	11:10
45,1	38,2	85,0	Bifurcação à Direita			11:15	11:11
45,5	37,8	80,0	Direita Carapinha			11:15	11:11
46,0	37,3	125,0	CARAPINHEIRA PLACA			11:16	11:12
46,2	37,1	125,0	Entroncamento à Direita			11:17	11:12
46,5	36,8	65,0	Entroncamento à Direita			11:17	11:13
47,1	36,2	50,0	Rotunda à Direita			11:18	11:14
47,5	35,8	65,0	Rotunda Esquerda			11:19	11:15
47,7	35,6	60,0	Rotunda Frente - INÍCIO SÚBIDA			11:19	11:15
48,0	35,3	65,0	META PARTICULAR- EMPIFARMA			11:20	11:15
49,3	34,0	68,0	META MONTANHA -3ª Categoria			11:22	11:17
49,4	33,9	22,0	Direita			11:22	11:18
51,1	32,2	26,0	Meãs - Direita			11:25	11:20
53,5	29,8	13,0	Rotunda - Esquerda			11:29	11:24
53,6	29,7	12,0	Direita			11:29	11:24
54,9	28,4	15,0	Entroncamento - Frente			11:31	11:26
56,1	27,2	10,0	TENTÚGAL - Esquerda			11:33	11:28
56,7	26,6	10,0	TENTÚGAL - PLACA			11:34	11:29
58,6	24,7	8,0	META VOLANTE	MV		11:37	11:32
58,8	24,5	8,0	Cruzamento - Frente			11:38	11:32
61,0	22,3	8,0	Tentúgal - Direita - EN111			11:41	11:36
68,3	15,0	18,0	LAVARIZ - Rotunda Frente			11:53	11:47
69,8	13,5	17,0	EN 111 - Rotunda Alves Barbosa - Frente			11:56	11:50
70,5	12,8	20,0	Rotunda Intermarché - Frente			11:57	11:51
71,3	12,0	51,0	Rotunda - Frente Moinho			11:58	11:52
72,4	10,9	51,0	MOINHO DA MATA - PLACA			12:00	11:54

74,3	9,0	57,0	Esquerda	←		12:03	11:57
74,8	8,5	57,0	GATÕES - Esquerda	←		12:04	11:58
76,8	6,5	57,0	QUINHENDROS - Semáforo - Frente	↑	▲	12:08	12:01
80,3	3,0	60,0	Montemor o Velho - Direita	→		12:13	12:06
			INICIO DESCARTE				
81,3	2,0	61,0	Esquerda	←		12:15	12:08
81,6	1,7	30,0	Rotunda - Esquerda			12:16	12:08
82,3	1,0	30,0	Rotunda - Esquerda Castelo		▲	12:17	12:09
83,3	0,0	70,0	Meta Montanha - 3ª Categoria			12:18	12:11
83,3	0,0	70,0	META FINAL			12:18	12:11