








22º Grande Prémio Alves Barbosa

1ª Etapa - Montemor-O-Velho-Águeda - 75Km, Asc, - 2200m
03/09/2022 - Sábado

Concentração: Largo do Mercado (GPS: 40,172565,-8,681637) - h
Chegada: Av. 25 de Abril, Águeda (GPS:40°34'21.3"N 8°26'29.8"W)

KM Percorridos	KM A percorrer	ALT.	Percurso	i	Horários de passagem		
					36 Km/h	38 Km/h	
	5,1		Partida Simbólica - Largo do Mercado			14:50	14:50
			Saída à esquerda				
			À esquerda				
			À direita para Câmara Municipal de Montemor-o-velho				
			À direita- Rua Dr. José Galvão				
			À esquerda- Largo N. Srª do Anjo				
			Rotunda em frente				
			Rotunda EN111- Direita				
			Bombas Patrocinador Alves Bandeira				
			Rotunda Intermarché em Frente				
			Rotunda Alves Barbosa- Paragem Homenagem				
			Rotunda Intermarché em Frente				
			Bombas Patrocinador Alves Bandeira				
			Rotunda Acesso ao Centro- EN111- Frente				
0,0	75,0	28,0	Partida Real - EN 111			15:00	15:00
0,2	74,8	23,0	Semáforos Quinhendros- Direita			15:00	15:00
0,6	74,4	4,0	Semáforos à direita para Santana			15:00	15:00
1,0	74,0	44,0	Bifurcação- Frente p/ Gatões			15:01	15:01
4,3	70,7	64,0	GATÕES			15:06	15:06
4,4	70,6	64,0	Meta Volante- Café Azambuja - Gatões	MV		15:06	15:06
5,7	69,3	70,0	Semáforos em frente			15:08	15:08
6,1	68,9	68,0	Virar à esquerda pela LICEIA			15:09	15:08
7,1	67,9	46,0	Roseira (Placa)			15:10	15:10
9,1	65,9	48,0	Liceia (Placa)			12:23	12:22
9,6	65,4	46,0	Virar à direita para Viso			15:14	15:13
10,3	64,7	51,0	Viso (Placa)			15:15	15:14
11,0	64,0	51,0	Viragem à direita			15:16	15:15
11,2	63,8	59,0	Viragem à direita p/ Valemeu			15:16	15:16
11,5	63,5	62,0	VALEMEU			15:17	15:16
11,9	63,1	66,0	REGATADOS			15:17	15:17
12,1	62,9	71,0	Lomba- Junto à capela			15:18	15:17
12,6	62,4	85,0	Semáforos em frente para Arazedo			15:18	15:18
15,2	59,8	90,0	Mata (Placa)			15:22	15:21
17,2	57,8	88,0	Virar à esquerda para Arazedo/Cantanhede			15:25	15:24
17,3	57,7	89,0	ARAZEDE			15:25	15:24
18,0	57,0	89,0	VILA FRANCA			15:27	15:25
19,4	55,6	97,0	À esquerda para Cantanhede			15:29	15:27
20,2	54,8	100,0	Rotunda em frente			15:30	15:28
22,6	52,4	109,0	Semáforos em Frente			15:33	15:32

24,6	50,4	110,0	Rotunda grande à direita para Cantanhede			15:36	15:35
25,4	49,6	74,0	Semáforos em frente			15:38	15:36
26,0	49,0	66,0	Rotunda à esquerda para Cantanhede			15:39	15:37
26,2	48,8	68,0	CANTANHEDE			15:39	15:37
26,6	48,4	66,0	Cantanhede-Rotunda à direita			15:39	15:38
27,1	47,9	68,0	Cantanhede- Meta Volante- Frente ao Tribunal	MV		15:40	15:38

27,5	47,5	67,0	Cantanhede- Rotunda em frente			15:41	15:39
27,7	47,3	59,0	Cantanhede- Rotunda à direita para Pocariça			15:41	15:39
28,2	46,8	57,0	Direita p/ pocariça			15:42	15:40
29,0	46,0	66,0	POCARIÇA			15:43	15:41
29,8	45,2	59,0	Pocariça- Virar à direita p/ Bolho/Curia			15:44	15:42
30,1	44,9	71,0	Pocariça- Virar à esquerda p/ Bolho/Curia			15:45	15:43
30,4	44,6	69,0	Pocariça em frente			15:45	15:43
31,4	43,6	84,0	Pocariça- Virar à direita p/ Bolho			15:47	15:44
33,8	41,2	86,0	Póvoa do Bispo			15:50	15:48
36,4	38,6	92,0	VENDA NOVA			15:54	15:52
37,4	37,6	92,0	Rotunda à direita para Bolho			15:56	15:53
38,2	36,8	90,0	Bolho- Rotunda à esquerda para Vilarinho do Bairro			15:57	15:54
39,2	35,8	92,0	VILARINHO DO BAIRRO			15:58	15:56
39,2	35,8		ZONA DE DESCARTE			15:58	15:56
39,6	35,4	91,0	Vilarinho do Bairro- Rotunda em frente			15:59	15:56
39,8	35,2	91,0	Vilarinho do Bairro- Lomba			15:59	15:56
39,8	35,2		ZONA DE DESCARTE			15:59	15:56
40,5	34,5	91,0	PEDRALVA			16:00	15:57
41,7	33,3	80,0	Passagem inferior da A1			16:02	15:59
42,1	32,9	71,0	S. Lourenço do Bairro (Placa)			16:03	16:00
42,6	32,4	71,0	S. Lourenço do Bairro- Semáforos à esquerda			16:03	16:00
42,9	32,1	75,0	À direita para Paredes do Bairro			16:04	16:01
43,1	31,9	84,0	PAREDES DO BAIRRO			16:04	16:01
44,6	30,4	87,0	Paredes do Bairro- Lomba			16:06	16:03
45,7	29,3	59,0	ANCAS			16:08	16:05
46,2	28,8	78,0	Cruzamento em frente para Mogoforos			16:09	16:06
46,5	28,5	55,0	Viragem à esquerda para Fogueira (Cruzeiro)			16:09	16:06
48,0	27,0	50,0	FOGUEIRA			16:12	16:08
48,4	26,6	50,0	Lomba			16:12	16:09
48,5	26,5	50,0	Lomba			16:12	16:09
48,7	26,3	50,0	Fogueira- Rotunda à direita para Sangalhos			16:13	16:09
49,4	25,6	43,0	Rotunda em frente (Zona Industrial)			16:14	16:10
50,1	24,9	56,0	Rotunda à esquerda (3ª saída p/ Sangalhos)			16:15	16:11
50,2	24,8	56,0	Sangalhos- Virar à direita p/ Alameda			16:15	16:11
50,9	24,1	56,0	Sangalhos- Prémio Montanha 4ª Categoria (Rua Dr. Seabra Dinis)			19:26	16:12
51,0	24,0	56,0	Virar à esquerda para EN235			16:16	16:12
53,2	21,8	57,0	Oliveira do Bairro- Rotunda Separadores em frente			16:19	16:16
54,5	20,5	57,0	Oliveira do Bairro- Rotunda "Pingo Doce"- Frente			16:21	16:17
54,8	20,2	57,0	Oliveira do Bairro- Rotunda acesso Águeda- Frente			16:22	16:18
54,9	20,1	59,0	Oliveira do Bairro- Separadores frente			16:22	16:18

55,0	20,0	57,0	Oliveira do Bairro- Rotunda em frente			16:22	16:18
56,1	18,9	42,0	Oliveira do Bairro- Rotunda Bombeiros- Esquerda/Direita			16:24	16:20
60,0	15,0	56,0	Oiã- Semáforos- Direita para Águeda			16:30	16:25
61,0	14,0	37,0	Perrães (Placa)			16:31	16:27
61,9	13,1	26,0	Perrães- Rotunda- Frente			16:32	16:28
63,8	11,2	28,0	Piedade (Placa)			16:35	16:31
64,2	10,8	40,0	Piedade- À direita para Barrô			16:36	16:31
64,7	10,3	70,0	Paradela (Placa)			16:37	16:32
64,8	10,2	72,0	Paradela- Meta Montanha- 3ª			16:37	16:32
66,4	8,6	68,0	Barrô (Placa)			16:39	16:34
67,1	7,9	61,0	Barrô- Esquerda- Rua Mateus Pereira Pinto			16:40	16:35
67,5	7,5	54,0	Barrô- Centro- Largo Dr. A. Breda- Direita			16:41	16:36
67,6	7,4	60,0	Barrô- Bifurcação- esquerda			16:41	16:36
68,7	6,3	49,0	Barrô- Rotunda Zona Industrial- Frente			16:43	16:38
69,4	5,6	48,0	Vale do Grou EN 1/ IC2- Esquerda para Águeda			16:44	16:39
70,0	5,0	50,0	Borralha- Semáforos Abimota- Frente			16:45	16:40
71,0	4,0	46,0	Borralha- Rotunda da Bicicleta- Frente			16:46	16:41
72,8	2,2	14,0	Águeda- Rotunda do Oito- Direita Talhadas			16:49	16:44
73,4	1,6	15,0	Águeda- Ponte do Rio Águeda			16:50	16:44
73,9	1,1	15,0	Águeda- Rotunda da Mulher- Frente			16:50	16:45
74,3	0,7	14,0	Águeda- Rotunda Assequins- Tudo pela esquerda			16:51	16:46
74,5	0,5	14,0	Águeda- Rotunda Neca Carneiro-Frente			16:51	16:46
74,7	0,3	13,0	Águeda- 1/2 Rotunda Frente (<u>Desvio Viatura- esquerda</u>)			16:52	16:46
75,0	0,0	13,0	Meta Final - Águeda- Av. 25 de Abril			16:52	16:47